



Tre Cime Bike

bike.trecimedolomiti.it - info@trecimedolomiti.it
Auronzo di Cadore (BL) Tel. +39 043599603



percorso: Giro dei laghi di Misurina e Antorno

Partenza Misurina - impianti di risalita col de Varda

Lunghezza 7 km

Durata 45 min

Dislivello 176 m

Difficoltà FACILE

Terreno 15% asfalto - 85% sterrato


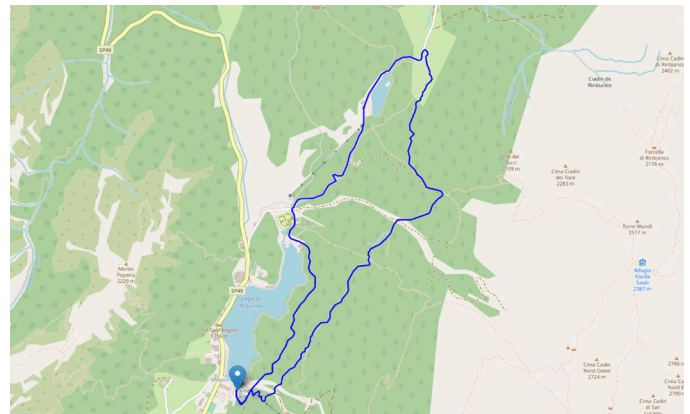
Quota massima raggiunta
1900 m

Periodo consigliato
Fine maggio > fine ottobre

DESCRIZIONE

Partendo dagli impianti di risalita di Col De Varda saliamo per un breve tratto (100 metri di dislivello, circa mezzo chilometro) lungo le piste da discesa: a questo punto dobbiamo fare molta attenzione ad un sentiero che ci porta verso sinistra (vecchio segnavia MTB-13). Questo sentiero attraversa il bosco in piano sempre alla stessa altezza rispetto al lago fino ad imboccare uno sterrato più largo da percorrere per pochi metri. Dopo una breve discesa ci manteniamo sulla destra e rientriamo nel bosco: questa parte è un po' più tecnica, con radici e sassi sporgenti che rendono la corsa più impegnativa.

Il tratto complicato termina su un ampio prato che dobbiamo attraversare per portarci sulla strada principale che porta alla Tre Cime di Lavaredo: una volta su asfalto scendiamo verso il Lago Antorno e ancora in discesa verso il lago di Misurina, ora non ci resta che seguire la strada intermedia che fa da panoramica al lago e ci riporta al punto di partenza



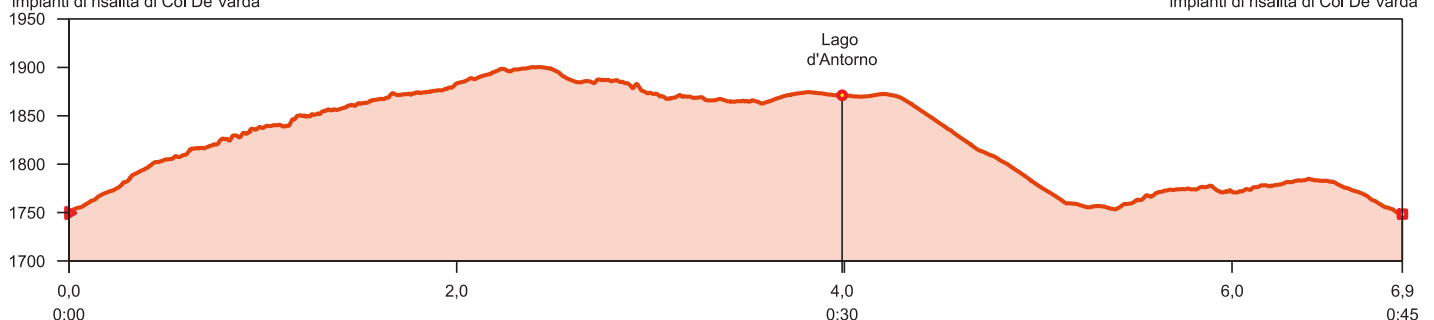
NUMERI UTILI

Guide Alpine Edelweiss: +39 339 1330005

Altimetria

impianti di risalita di Col De Varda

impianti di risalita di Col De Varda



percorso: Giro dei laghi di Misurina e Antorno

