



Tre Cime Bike

bike.trecimedolomiti.it - info@trecimedolomiti.it
Auronzo di Cadore (BL) Tel. +39 043599603



percorso: Monte Agudo

Partenza Impianti di risalita Monte Agudo

Lunghezza 5,5 km

Durata 20 min (salita in seggiovia)

Dislivello 670 m

Difficoltà DIFFICILE

Terreno 0% asfalto - 100% sterrato

Quota massima raggiunta

1584 m

Punti di appoggio

Rifugio Monte Agudo 1573 mt

Periodo consigliato

Fine maggio > fine ottobre


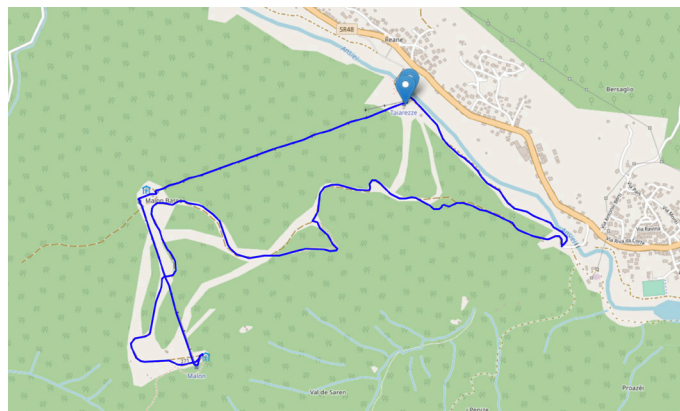
DESCRIZIONE

Da quest'anno è possibile salire anche con le MTB sugli impianti di risalita del monte Agudo, allora abbiamo pensato di provare un giro che si prospetta piuttosto adrenalinico.

La seggiovia quadriposto è sprovvista degli appositi ganci, però grazie agli addetti è possibile appoggiarla di fronte a noi. Scendiamo a Malòn e prendiamo un'altra seggiovia che ci porta dritti in cima al Monte Agudo (1534m s.l.m.) Approfittiamo del Rifugio per godere del panorama da una terrazza che dà sulle Tre Cime di Lavaredo e e le Dolomiti di Auronzo e cominciamo a pensare alla nostra discesa.

Il fondo della strada che percorreremo è piuttosto sdruciolevole e richiede padronanza del mezzo e particolare attenzione nelle curve; ci sono inoltre diversi profondi scoli dell'acqua e in alcuni tratti siamo a fianco della rotaia del Fun Bob. E' richiesta perciò molta cautela nell'affrontare questa ripida discesa.

La strada comunque cerca di seguire la pendenza più morbida rispetto alla pista da discesa e ci si può divertire senza rischiare.

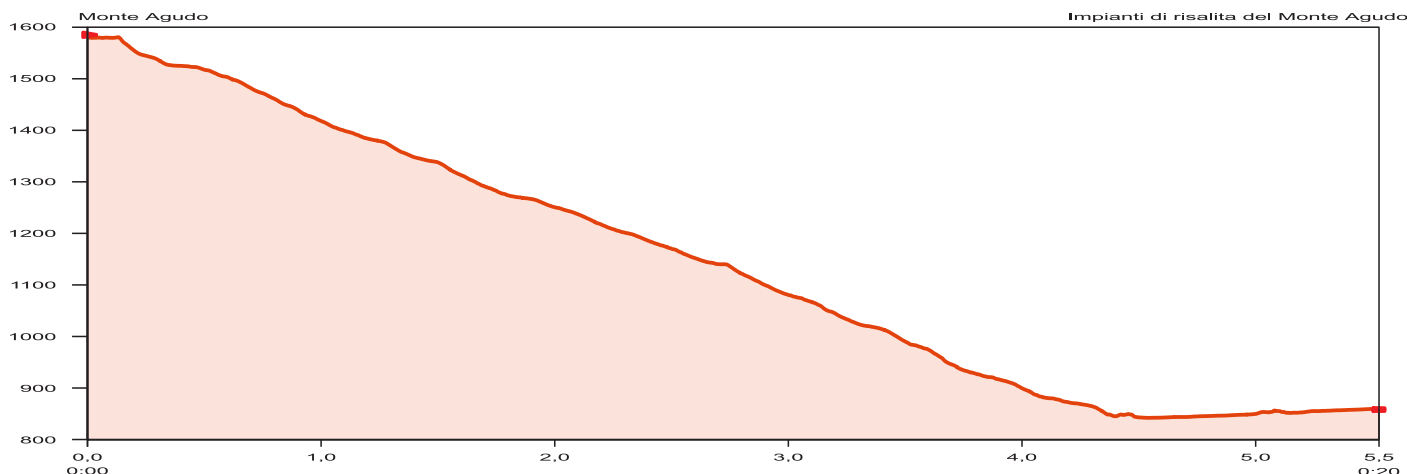


NUMERI UTILI

Guide Alpine Edelweiss: +39 339 1330005

Per i più temerari ed allenati si può provare anche a salire in sella alla propria bici: la cosa più complicata sarà riuscire a non far scivolare le gomme su di un fondo scivoloso causa sassi e polvere.

Altimetria



percorso: Monte Agudo

